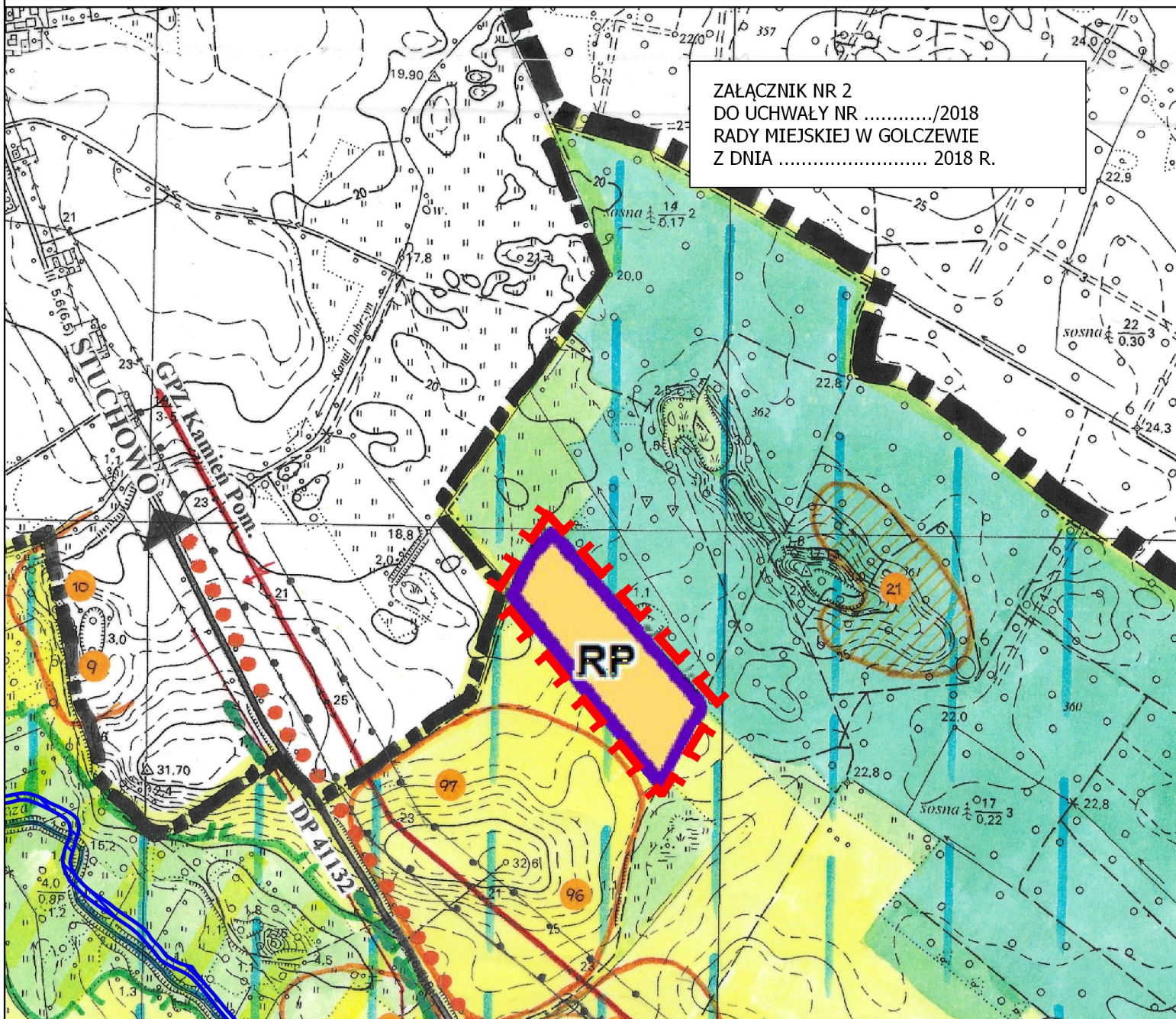









Wyrys z Studium uwarunkowań i kierunków zagospodarowania przestrzennego gminy Golczewo

przyjęte uchwałą Nr XXXIII/218/02 Rady Miejskiej w Golczewie z dnia 18 lipca 2002 r.,
ostatnia zmiana XXXIV/262/2017 z dnia 27 października 2017 r.

ZALĄCZNIK NR 2
DO UCHWAŁY NR/2018
RADY MIEJSKIEJ W GOLCZEWIE
Z DNIA 2018 R.



Legenda

-  Granica obszaru objętego planem miejscowym
-  Produkcja rolnictwa
-  Tereny rolnicze: grunty orne/użytki zielone
-  Lasy: produkcyjne/ochronne
-  Stanowiska archeologiczne objęte ochroną WI / WII / WIII
-  Granice administracyjne: powiatu, gminy, miasta
-  Napowietrzna linia elektroenergetyczna istniejąca

SKALA: 1:10,000

0 0.1 0.2 0.3 km

