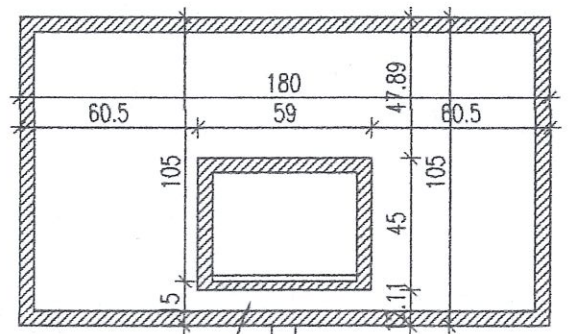
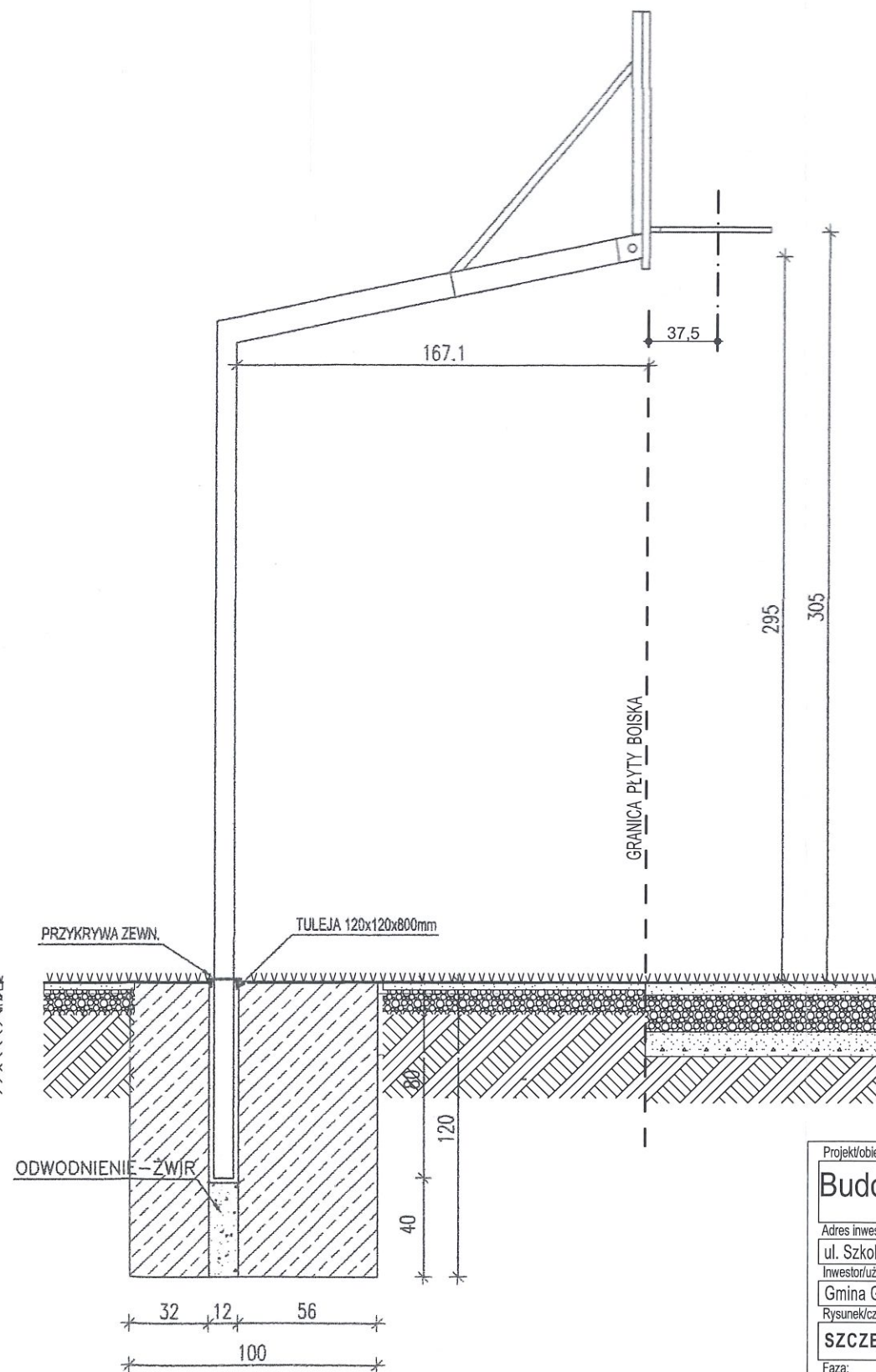
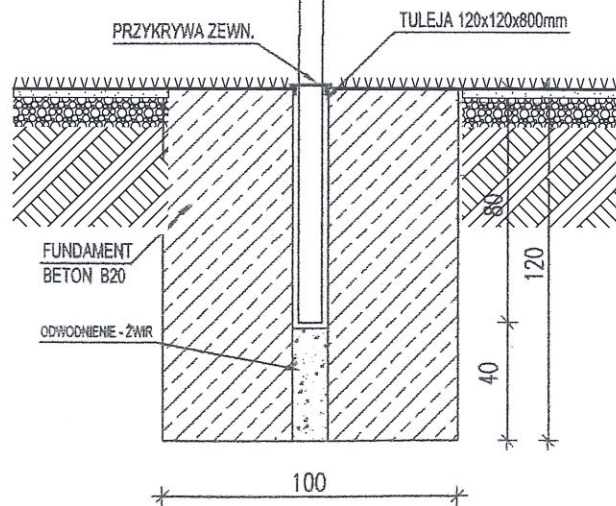


Projekt/obiekt:			
Budowa boiska wielofunkcyjnego			
Adres inwestycji:			
ul. Szkolna 5, dz. nr 192/3 obręb Wysoka Kamieńska, 72-410 Wysoka Kamieńska			
Inwestor/użytkownik/adres:			
Gmina Golczewo, ul. Zwycięstwa 23, 72-410 Golczewo			
Rysunek/część/temat:			
SZCZEGÓŁ BOISKA DO SIATKÓWKI			
Faza:		Branża:	
PROJEKT BUDOWLANY		ARCHITEKTURA	
Projektował/imię i nazwisko/nr uprawnień:		Podpis:	
mgr inż. arch. Krzysztof Nowicki upr proj. 12/ZPOIA/OKK/2009		<i>Kalsci</i>	
Data:	Skala:	Rys nr:	Strona:
03.2020	1:25	5	14 ...



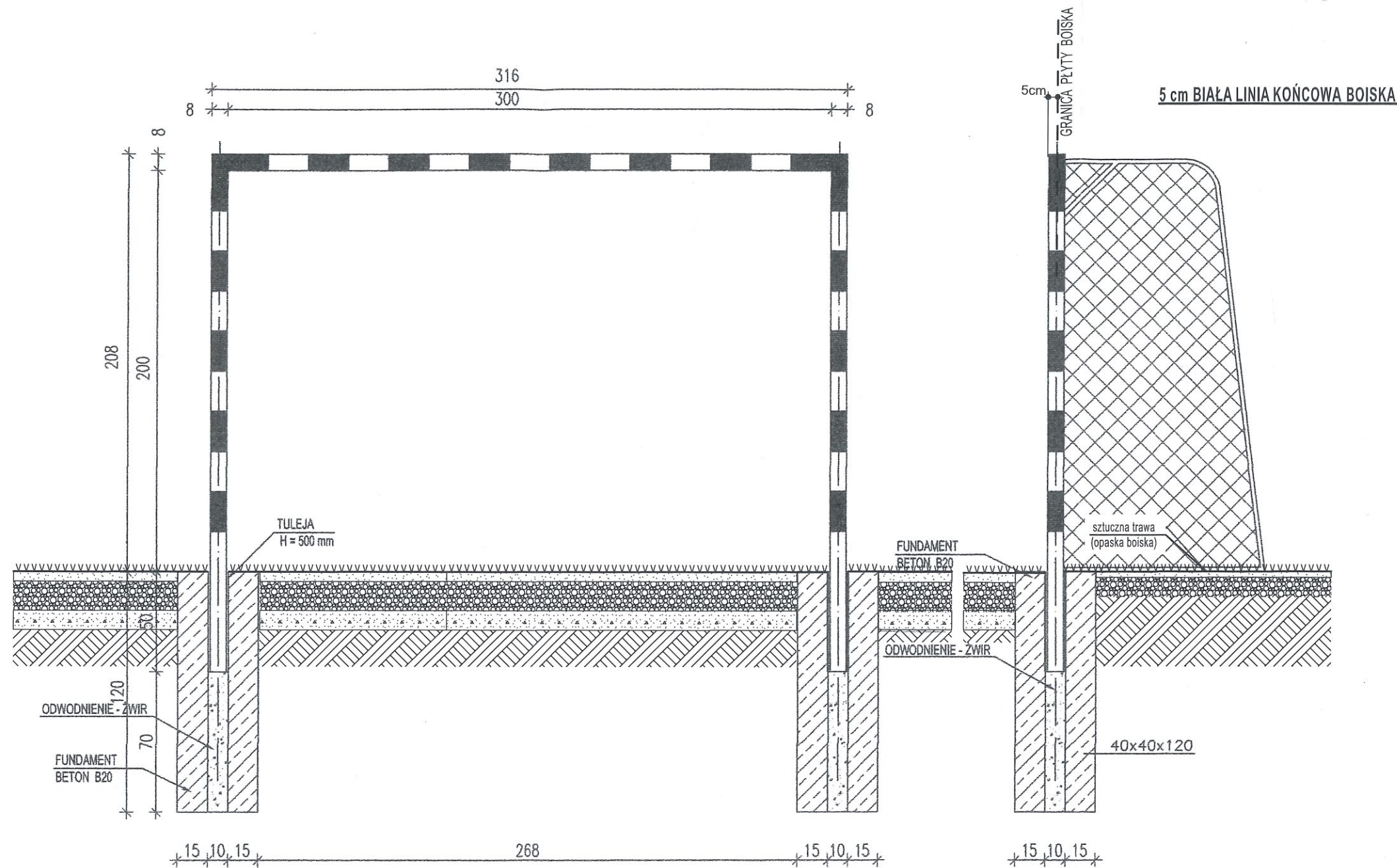
TABLICA Z TWORZYWA,
STALI LUB DREWNA

SŁUP
O REGULOWANEJ
WYSOKOŚCI

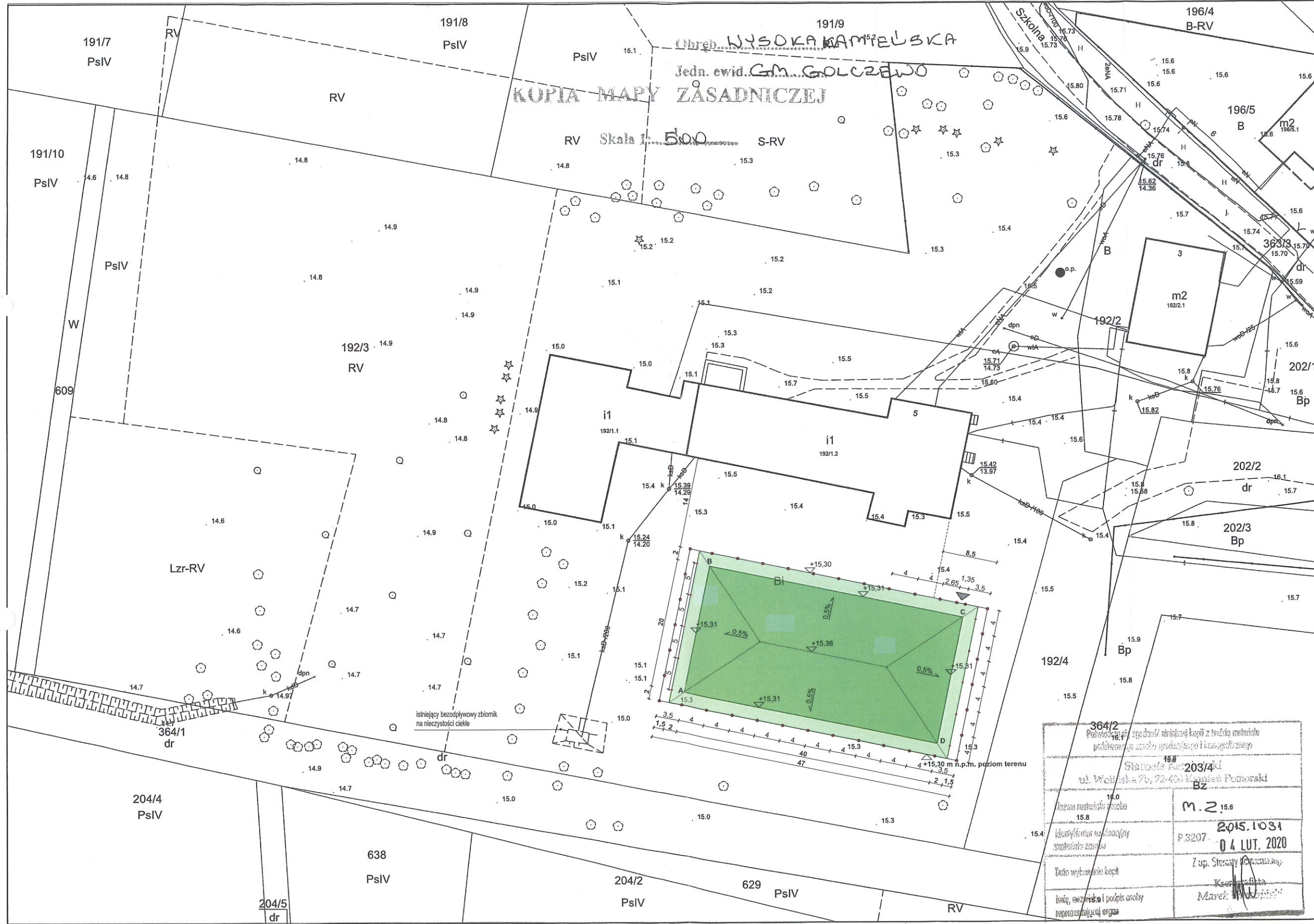


UWAGA: STOJAK DO KOSZYKÓWKI MUSI MIEĆ REGULACJĘ UMOŻLIWIĄCĄ COFNIĘCIE TABLICY I OBŹCZY Z KOSZEM POZA BIAŁĄ LINIĘ BOCZNĄ BOISKA.

Projekt/obiekt: Budowa boiska wielofunkcyjnego			
Adres inwestycji: ul. Szkolna 5, dz. nr 192/3 obręb Wysoka Kamieńska, 72-410 Wysoka Kamieńska			
Inwestor/użytkownik/adres: Gmina Golczewo, ul. Zwycięstwa 23, 72-410 Golczewo			
Rysunek/część/temat: SZCZEGÓL STOJAKA DO KOSZYKÓWKI			
Faza: PROJEKT BUDOWLANY	Branża: ARCHITEKTURA		
Projektował/imię i nazwisko/nr uprawnień: mgr inż. arch. Krzysztof Nowicki upr. proj. 12/ZPOIA/OKK/2009	Podpis: <i>Nasai</i>		
Data: 03.2020	Skala: 1:25	Rys nr: 6	Strona: 15...



Projekt/obiekt:			
Budowa boiska wielofunkcyjnego			
Adres inwestycji:			
ul. Szkolna 5, dz. nr 192/3 obręb Wysoka Kamińska, 72-410 Wysoka Kamińska			
Inwestor/użytkownik/adres:			
Gmina Golczewo, ul. Zwycięstwa 23, 72-410 Golczewo			
Rysunek/część/temat:			
SZCZEGÓŁ BRAMKI 3x2m			
Faza:		Branża:	
PROJEKT BUDOWLANY		ARCHITEKTURA	
Projektował/imię i nazwisko/nr uprawnień:			Podpis:
mgr inż. arch. Krzysztof Nowicki upr. proj. 12/ZPOIA/OKK/2009			<i>Nowicki</i>
Data:	Skala:	Rys nr:	Strona:
03.2020	1:25	4	13...



LEGENDA

	OPASKA BOISKA O SZEROKOŚCI 200 cm (nawierzchnia wykonana ze sztucznej trawy)
	PLYTA BOISKA O WYMIARACH 20 x 40 m (nawierzchnia wykonana ze sztucznej trawy z piaskiem kwarcowym)
	WEJŚCIE NA BOISKO (bramka 120 x 200 cm)
	OGRODZENIE O WYSOKOŚCI 4,00 M, słupki w rozstawie 3,50 - 4,00 m (przy furcie 1,35 m i 2,65 m)
	PIŁKOCZYWYTY O WYSOKOŚCI 5,00 M, słupki w rozstawie 5,00 m

Prawo autorskie

PRAWO AUTORSKIE ZASTRZEŻONE
Przedmiotowy projekt i rysunek architektoniczny jest chroniony prawem autorskim zgodnie z art. 1 i nast. Ustawy o Prawie Autorskim i Prawach Pokrewnych z dnia 4 lutego 1994r. (Dz.U. nr 24 poz.83 z 23.02.1995r.)

364/2 Pozostała część terenu z wyjątkiem terenów przeznaczonych do zagospodarowania i komercyjnego	
Stacja nr 203/4 ul. Wolności 7b, 72-401 Międzybóże Pomorskie	
15.0 Liczba metrów kwadratowych	M. 2 15.6
15.8 Liczba metrów kwadratowych	P. 3207 2015.1031
15.4 Data wykonania kopii	Zup. Stępczyński
15.4 Inicjator i podpis osoby reprezentującej organ	Marek...

Projekt obiektu:

Budowa boiska wielofunkcyjnego

Adres inwestycji:
ul. Szkolna 5, dz. nr 192/3 obręb Wysoka Kamińska, 72-410 Wysoka Kamińska

Investor/Inwestor/Adres:
Gmina Golczewo, ul. Zwycięstwa 23, 72-410 Golczewo

Rysunek/Projektant:
PROJEKT ZAGOSPODAROWANIA TERENU

Faza:
PROJEKT BUDOWLANY ARCHITEKTURA

Projektował/imię i nazwisko/urządzenie:
mgr inż. arch. Krzysztof Nowicki
upr. proj. 12ZPOIA/OKK2009

Data: 03.2020 Skala: 1:500 Rys nr: 1 Strona: 10